

LOTTO. 9  
 CED. 0452 80 02  
 PIAZZA DELLA RESISTENZA 5

MODULARIO  
 Foglio n. 487

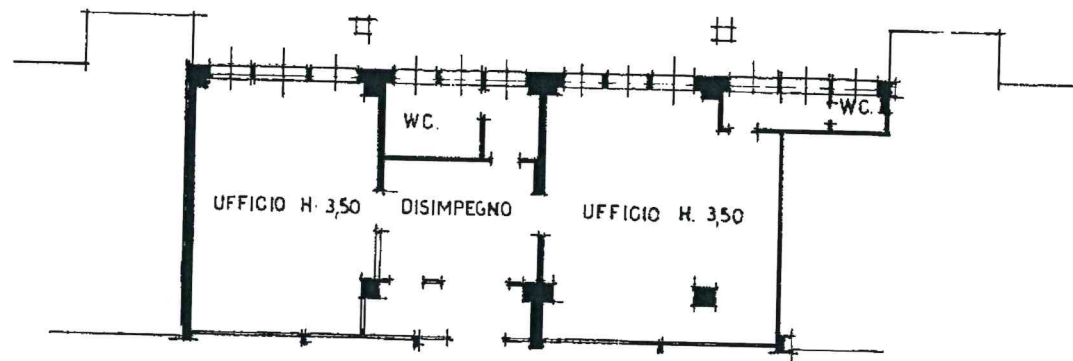


MINISTERO DELLE FINANZE  
 DIPARTIMENTO DEL TERRITORIO  
**CATASTO EDILIZIO URBANO** (RDL 13-4-1939, n. 652)

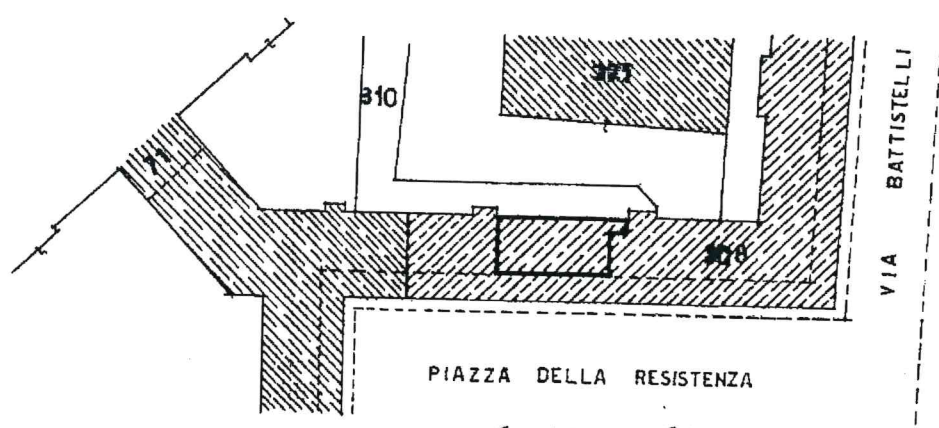
MOD. BN (CEU)  
 LIRE 500

145

Planimetria di u.i.u. in Comune di **BOLOGNA** via **Piazza Della Resistenza** civ. **5/E**  
 CED. 452/102-03




PORTICATO  
 PIANO TERRA



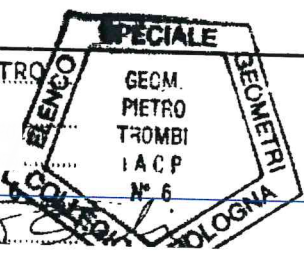
PLANIMETRIA 1: 1000  
 FOGLIO 157  
 MAPP. 308

Prov. (Mod. 8) n. 6422 10-97  
 Valore e/o u.i. n. \_\_\_\_\_  
 IMPORTO L. 50.000



Dichiarazione di N.C.   
 Ultima planimetria in atti   
 Denuncia di variazione

Completata dal **GEOM. TROMBI PIETRO**  
 (Titolo, cognome e nome)



RISERVATO ALL'UFFICIO

SOSTITUISCE		
Behad.		
F.	MAPP.	SUB.
157	308	14

n. 308 sub 164

della provincia di **BOLOGNA**  
 data 10.07.97 Firma \_\_\_\_\_

Catasto dei Fabbricati - Situazione al 05/09/2023 - Comune di BOLOGNA(A944) - < Foglio 157 - Particella 308 - Subalterno 164 >  
 Inquadratura 01  
 PIAZZA DELLA RESISTENZA n. 5-C Piano T