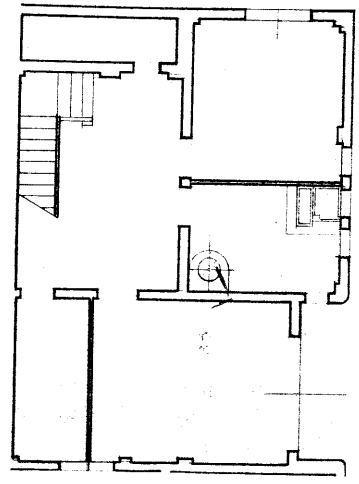
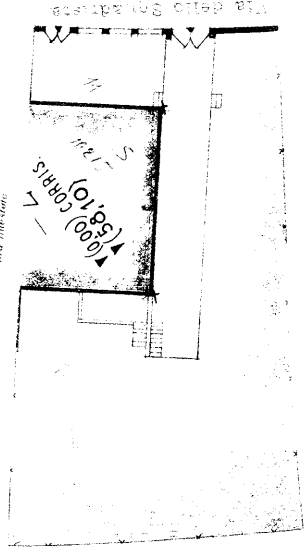
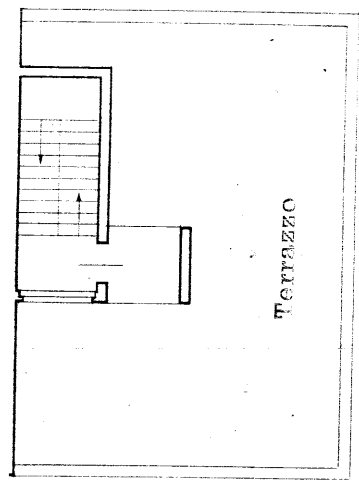
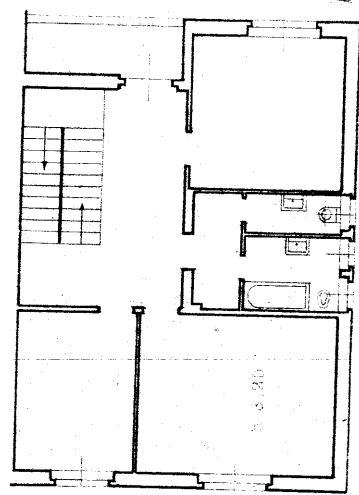
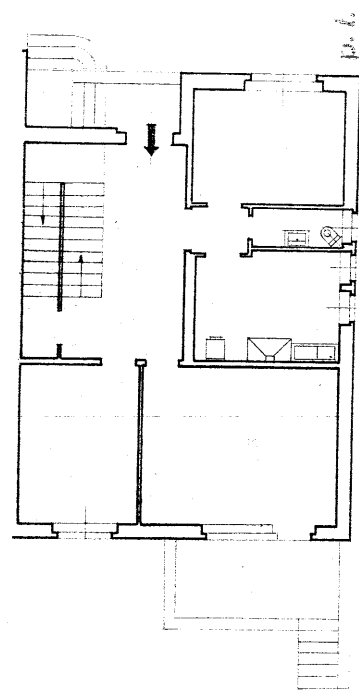




MINISTERO DELLE FINANZE  
 DIREZIONE GENERALE DEL CATASTO E DEI SERVIZI TECNICI ENERGIALI  
**ACCERTAMENTO GENERALE DELLA PROPRIETA' IMMOBILIARE URBANA**  
 (R. D. N. 13 aprile 1938-XVII, n. 852)

Planimetria degli immobili denunciati con la Scheda N. **10195610**  
 Comune di BOLOGNA  
 Ufficio Squadrista

Ditta: ISTITUTO FASCISTA AUTONOMO  
 PER LE CASE POPOLARI  
 DELLA PROVINCIA DI BOLOGNA



10195610

AGGIORNAMENTO GENERALE DELLA PROPRIETA' IMMOBILIARE URBANA (R. D. N. 13 aprile 1938-XVII, n. 852)

COMUNE di **BOLOGNA**

Taloncino di riscontro DELLA **10195610**

SCHEDA NUMERO **10195610**

AVVERTENZA: Il presente taloncino deve essere indicato a carico dell'immobile di cui costituisce l'approvazione in ogni pratica (prodotto di natura catastale) da presentarsi al Ufficio Squadrista di competenza di ufficio (R. D. N. 13 aprile 1938-XVII, n. 852).

ORIENTAMENTO



Scala di 1:100

Completata da:  
 ISTITUTO FASCISTA AUTONOMO  
 PER LE CASE POPOLARI  
 DELLA PROVINCIA DI BOLOGNA  
 UFFICIO TECNICO

*[Signature]*

Data

Ultima planimetria in atti